



Ministère de l'environnement et des
forêts République d'Indonésie

La contribution du régime foncier et des droits coutumiers/adat à la conservation des forêts **Étude de la forêt Adat en Indonésie**

Bambang Supriyanto

Directeur général du partenariat social forestier et environnemental

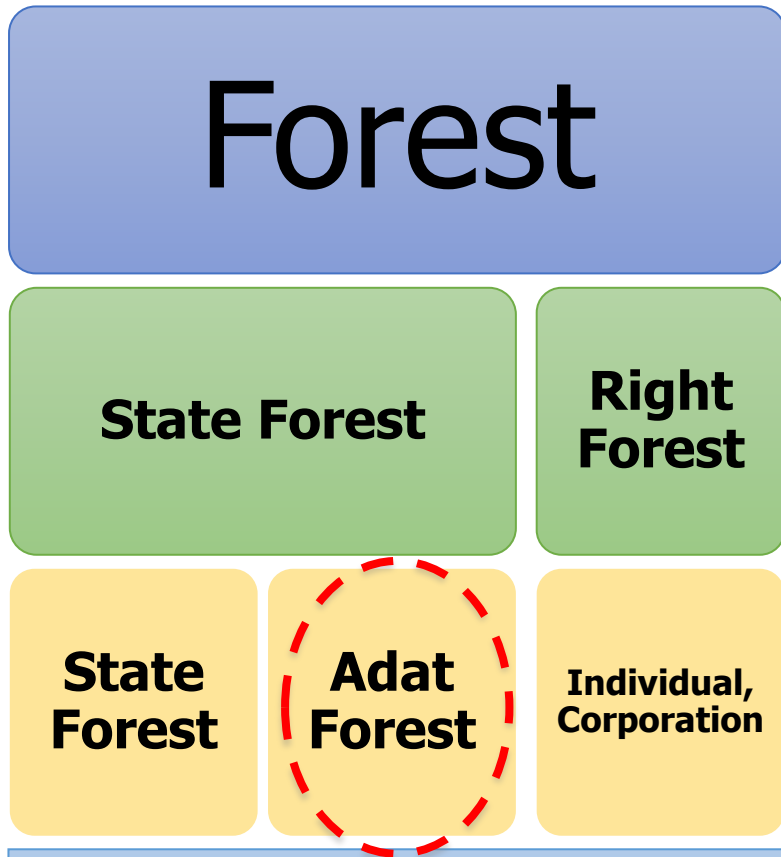
Californie, 29 juinth 2023

MegaFlorestais 2023

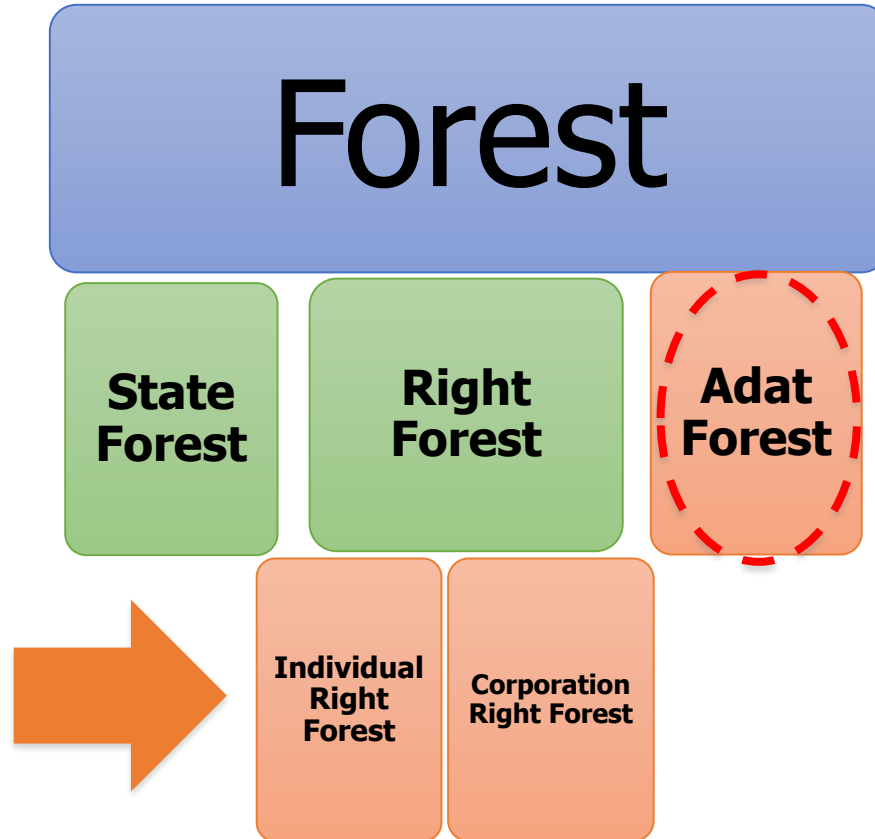


Décision de la Cour constitutionnelle indonésienne : Numéro 35 Année 2012

Avant la décision de la Cour constitutionnelle n° 35 de l'année 2012



Après la décision de la Cour constitutionnelle n° 35 de l'année 2012



Changement de régime foncier dans les zones forestières

1. Les forêts Adat **ne font pas partie des forêts domaniales.**
2. La communauté Adat existe toujours et son existence est reconnue. Ils ont le droit de :
 - a. collecter des produits forestiers pour répondre aux besoins quotidiens de la communauté Adat concernée ;
 - b. mener des activités de gestion forestière sur la base de leur loi adat, pour autant qu'elle ne soit pas en contradiction avec la loi nationale ;
 - c. obtenir des moyens d'action afin d'améliorer le bien-être (loi sur les forêts n° 41 de l'année 1999).
3. La confirmation de l'existence et de l'élimination de la communauté Adat est stipulée par la loi sur le gouvernement local

FORÊT D'ADAT

La forêt est située sur le territoire de la communauté juridique d'Adat.

The existence of Adat Law Communities is recognized, if it fulfills the following elements:

- The community is still in the form of an **association/paguyuban** (recht-gemeenschap);
- There are institutions in the form of **traditional rulers**;
- There is a **clear adat law area**;
- There are legal institutions and instruments, particularly **customary/adat courts**, which are **still being adhered to**; and
- Still preserving the collection of forest products in the surrounding forest area to meet the needs of daily life.

L'objectif de la désignation des forêts Adat :

1. Garantir l'espace de vie de la communauté juridique Adat ;
2. Préserver les écosystèmes ;
3. Protection de la sagesse locale et des connaissances traditionnelles ;
4. L'une des stratégies de résolution des conflits concernant la communauté dans et autour de la zone forestière.

LA PERCÉE :

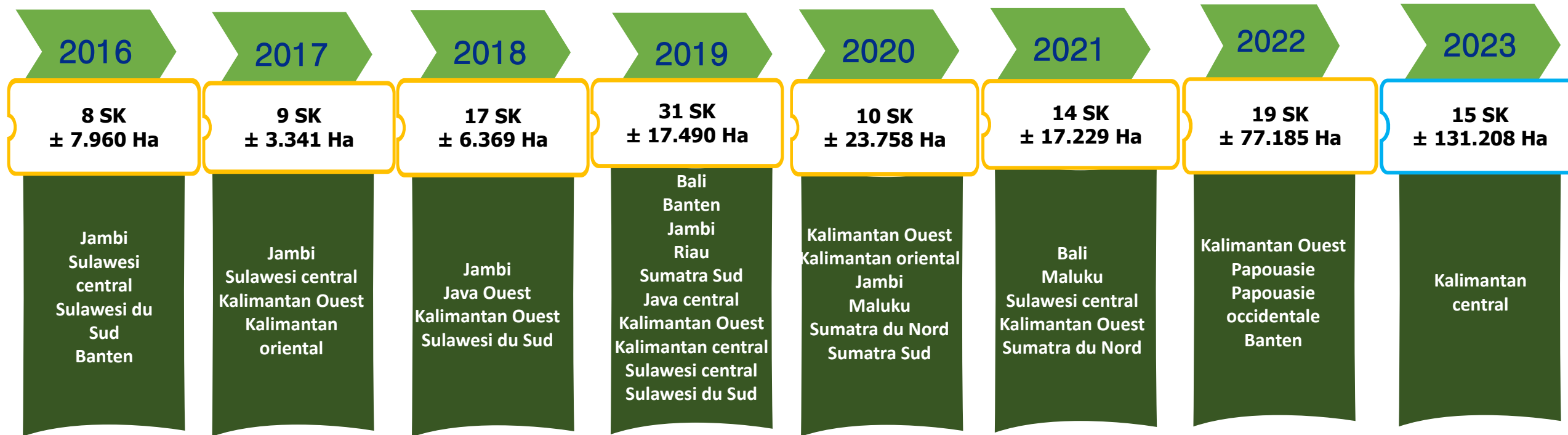
Accélérer la détermination de la forêt Adat

1. Simplification des produits juridiques régionaux concernant la reconnaissance et la protection de la communauté de droit adat ;
2. Mise en place d'une équipe intégrée afin d'identifier les communautés de droit de l'adat et leurs territoires d'adat proposés, par le biais d'une vérification sur le terrain ;
3. Établir des cartes des forêts d'adat et des zones indicatives de forêts d'adat ;



RÉALISATION DU DÉCRET SUR LES FORÊTS ADAT (2016 - 2023)

123 Adat Forest's Decree, 279.696 hectare



La superficie forestière indicative ± 1.094.923,01 Ha

FORÊT D'ADAT : KASEPUHAN CIPTAGELAR

Habite la zone du parc national du mont Halimun, qui s'étend sur trois districts, à savoir : Lebak - Banten ; Bogor et Sukabumi - Java Ouest ; Lebak - Banten ; Bogor et Sukabumi - Java Ouest.



Leuit : Grange à riz



Rituel du Seren

- Kasepuhan Adat Ciptagelar est l'une des communautés de droit adat qui font partie de l'unité traditionnelle de Banten Kidul. Kasepuhan Adat Ciptagelar conserve de solides coutumes et traditions transmises depuis 655 ans.
- Kasepuhan Adat a reçu la reconnaissance des communautés de droit adat en 2015.
- Plan d'occupation des sols :
 - *Leuweung Tutupan* : zone forestière réservée à l'établissement de la communauté
 - *Leuweung Titipan* : zone forestière protégée et interdite
 - *Leuweung Garapan* : une zone forestière ouverte aux entreprises communautaires
- Le Seren Taun, un rituel annuel pour récolter la gratitude



FORÊT D'ADAT : AMMATOA KAJANG

District de Bulukumba, Sulawesi du Sud
La communauté de Kajang a une croyance Adat

appelée "Kamase-mase", une vie simple, loin de l'avidité pour les choses du monde, et plus concernée par certains aspects de la vie, tels que l'obligation de protéger et de prendre soin de la forêt et d'autres ressources naturelles.

- Pour les habitants de Kajang, la forêt est le symbole d'un escalier qui permet à l'âme de descendre du ciel à la terre, puis de remonter de la terre au ciel. Les forêts sont le lieu de connexion entre le surnaturel et le monde réel.
- Selon les croyances de la communauté de Kajang Adat, le village principal de Tana Toa est le lieu de naissance des premiers hommes (Tutowa Mariolo, Mula Tau et Ammatoa). Les humains sont tenus de préserver la biodiversité de la forêt et de ses environs, car elle est





Ministère de l'environnement et des forêts République d'Indonésie



MERCI